



АДМИНИСТРАЦИЯ
ДОБРЯНСКОГО ГОРОДСКОГО ОКРУГА

ПОСТАНОВЛЕНИЕ

24.06.2021

№ 1228

г.Добрянка

**Об утверждении проекта
межевания территории населенного
пункта – деревня Константиновка,
Добрянский городской округ,
Пермский край**


В соответствии со статьями 43, 45 Градостроительного кодекса Российской Федерации, Федеральным законом Российской Федерации от 06 октября 2003 г. № 131-ФЗ «Об общих принципах организации местного самоуправления в Российской Федерации», статьей 30 Устава Добрянского городского округа, заключением по результатам общественных обсуждений от 11 июня 2021 г. по проекту межевания территории населенного пункта – деревня Константиновка, Добрянский городской округ, Пермский край администрация округа ПОСТАНОВЛЯЕТ:

1. Утвердить прилагаемый проект межевания территории населенного пункта – деревня Константиновка, Добрянский городской округ, Пермский край (далее – Проект).
2. Управлению градостроительства и архитектуры администрации Добрянского городского округа в установленном законом порядке обеспечить направление настоящего постановления и документации по планировке территории, указанной в пункте 1 настоящего постановления, в филиал ФГБУ «Федеральная кадастровая палата Федеральной службы государственной регистрации, кадастра и картографии».
3. Опубликовать настоящее постановление в периодическом печатном издании газете «Камские зори», разместить на официальном сайте правовой информации Добрянского городского округа в информационно-телекоммуникационной сети Интернет с доменным именем dobrg-pravo.ru.
4. Настоящее постановление вступает в силу после его официального опубликования.



5. Контроль за исполнением постановления возложить на первого заместителя главы администрации Добрянского городского округа.

Глава городского округа -
глава администрации Добрянского
городского округа



К.В. Лызов



СОДЕРЖАНИЕ ТОМА

№ п/п	Наименование	Лист
	Содержание тома	
	Текстовая часть	
	Основная часть проекта межевания территории	
1	Перечень и сведения о площади образуемых земельных участков, в том числе возможные способы их образования	3
2	Перечень и сведения о площади образуемых земельных участков, которые будут отнесены к территориям общего пользования или имуществу общего пользования	10
3	Сведения о границах территории, в отношении которой утвержден проект межевания, содержащие перечень координат характерных точек этих границ	16
	Приложение 1. Ведомость координат характерных точек образуемых участков	22
	Приложение 2. Ведомость координат поворотных точек проектируемых красных линий	37
	Графическая часть	
	Основная часть проекта межевания территории	
	Чертеж межевания территории	

Инв. № подл.	Подл. и дата	Взаш. инв. №

						3-2021-ПМ	Лист
							1
Изм.	Кол.лч	Лист	№ док.	Подпись	Дата		



1. Перечень и сведения о площади образуемых земельных участков, в том числе возможные способы их образования

Таблица 1

№ п/п	Обозначение земельного участка	Адрес/местоположение земельного участка	Категория земель	Вид разрешенного использования	Площадь проектируемая, кв.м	Примечание/способ образования
1	2	3	4	5	6	7
1	:3У1	Российская Федерация, Пермский край, г.о. Добрянский, д. Константиновка, ул. Центральная	Земли населенных пунктов	магазины, объекты мелкооптовой торговой сети, выставочные торговые объекты (павильоны, вьески, палатки розничной торговли)	507	Образование земельного участка из земель государственной или муниципальной собственности под объектами капитального строительства. Доступ к земельному участку обеспечен посредством земель общего пользования. Земельный участок расположен в территориальной зоне усадебной застройки (ЖУ). Предельные размеры не установлены. Вид разрешенного использования отнесен к условно-разрешенным
2	:3У2	Российская Федерация, Пермский край, г.о. Добрянский, д. Константиновка, ул. Центральная	Земли населенных пунктов	водозаборные сооружения	2513	Образование земельного участка из земель государственной или муниципальной собственности. Доступ к земельному участку обеспечен посредством земель общего пользования. Земельный участок расположен в территориальной зоне объектов социального, коммунально-бытового назначения (ОС). Предельные размеры не установлены
3	:3У7	Российская Федерация, Пермский край, г.о. Добрянский, д. Константиновка, ул. Центральная	Земли населенных пунктов	площадки для спорта и отдыха с элементами озеленения	660	Образование земельного участка из земель государственной или муниципальной собственности. Доступ к земельному участку обеспечен посредством земель общего пользования. Земельный участок расположен в территориальной зоне

3

4	:3У8	Российская Федерация, Пермский край, г.о. Добрянский, д. Константиновка, ул. Центральная	Земли населенных пунктов	отдельно стоящие жилые дома на одну семью, не выше 3-х этажей с приусадебными участками	1500	усадебной застройки (ЖУ). Предельные размеры не установлены Образование земельного участка путем перераспределения участка 59:18:0100101:475 и земель государственной или муниципальной собственности. Доступ к земельному участку обеспечен посредством земель общего пользования. Земельный участок расположен в территориальной зоне усадебной застройки (ЖУ). Предельные размеры 0,10 га - 0,30 га
5	:3У10	Российская Федерация, Пермский край, г.о. Добрянский, д. Константиновка, ул. Центральная	Земли населенных пунктов	отдельно стоящие жилые дома на одну семью, не выше 3-х этажей с приусадебными участками	1417	Образование земельного участка путем перераспределения участка 59:18:0100101:62 и земель государственной или муниципальной собственности. Доступ к земельному участку обеспечен посредством земель общего пользования. Земельный участок расположен в территориальной зоне усадебной застройки (ЖУ). Предельные размеры 0,10 га - 0,30 га
6	:3У11	Российская Федерация, Пермский край, г.о. Добрянский, д. Константиновка, ул. Центральная	Земли населенных пунктов	отдельно стоящие жилые дома на одну семью, не выше 3-х этажей с приусадебными участками	2332	Образование земельного участка путем перераспределения участка 59:18:0100101:2 и земель государственной или муниципальной собственности. Доступ к земельному участку обеспечен посредством земель общего пользования. Земельный участок расположен в территориальной зоне усадебной застройки (ЖУ). Предельные размеры 0,10 га - 0,30 га
7	:3У12	Российская Федерация, Пермский край, г.о. Добрянский, д. Константиновка, ул. Центральная	Земли населенных пунктов	отдельно стоящие жилые дома на одну семью, не выше 3-х этажей с приусадебными участками	2203	Образование земельного участка путем перераспределения участка 59:18:0100101:37 и земель государственной или муниципальной собственности. Доступ к земельному участку обеспечен посредством земель общего пользования. Земельный участок расположен в территориальной зоне усадебной застройки (ЖУ). Предельные размеры 0,10 га - 0,30 га

4



						собственности. Доступ к земельному участку обеспечен посредством земель общего пользования. Земельный участок расположен в территориальной зоне усадебной застройки (ЖУ). Предельные размеры 0,10 га - 0,30 га
--	--	--	--	--	--	---

2. Перечень и сведения о площади образуемых земельных участков, которые будут отнесены к территориям общего пользования или имуществу общего пользования

Таблица 2

№ п/п	Обозначение земельного участка	Адрес/местоположение земельного участка	Категория земель	Вид разрешенного использования	Площадь проектируемая, кв.м	Примечание/способ образования
1	2	3	4	5	6	7
26	:3У3	Российская Федерация, Пермский край, г.о. Добрянский, д. Константиновка, ул. Центральная	Земли населенных пунктов	Земельные участки (территории) общего пользования	11196	Образование земельного участка из земель государственной или муниципальной собственности. Доступ к земельному участку обеспечен посредством земель общего пользования. Действие градостроительного регламента не распространяется
27	:3У4	Российская Федерация, Пермский край, г.о. Добрянский, д. Константиновка, ул. Центральная	Земли населенных пунктов	Земельные участки (территории) общего пользования	4425	Образование земельного участка из земель государственной или муниципальной собственности. Доступ к земельному участку обеспечен посредством земель общего пользования. Действие градостроительного регламента не распространяется



28	:3У5	Российская Федерация, Пермский край, г.о. Добрянский, д. Константиновка, ул. Центральная	Земли населенных пунктов	Земельные участки (территории) общего пользования	3661	Образование земельного участка из земель государственной или муниципальной собственности. Доступ к земельному участку обеспечен посредством земель общего пользования. Действие градостроительного регламента не распространяется
29	:3У6	Российская Федерация, Пермский край, г.о. Добрянский, д. Константиновка, ул. Центральная	Земли населенных пунктов	Земельные участки (территории) общего пользования	6001	Образование земельного участка из земель государственной или муниципальной собственности. Доступ к земельному участку обеспечен посредством земель общего пользования. Действие градостроительного регламента не распространяется
30	:3У9	Российская Федерация, Пермский край, г.о. Добрянский, д. Константиновка, ул. Центральная	Земли населенных пунктов	Земельные участки (территории) общего пользования	1003	Образование земельного участка из земель государственной или муниципальной собственности. Доступ к земельному участку обеспечен посредством земель общего пользования. Действие градостроительного регламента не распространяется

11

31	:3У14	Российская Федерация, Пермский край, г.о. Добрянский, д. Константиновка, ул. Центральная	Земли населенных пунктов	Земельные участки (территории) общего пользования	3328	Образование земельного участка из земель государственной или муниципальной собственности. Доступ к земельному участку обеспечен посредством земель общего пользования. Действие градостроительного регламента не распространяется
32	:3У21	Российская Федерация, Пермский край, г.о. Добрянский, д. Константиновка, ул. Центральная	Земли населенных пунктов	Земельные участки (территории) общего пользования	421	Образование земельного участка из земель государственной или муниципальной собственности. Доступ к земельному участку обеспечен посредством земель общего пользования. Действие градостроительного регламента не распространяется
33	:3У22	Российская Федерация, Пермский край, г.о. Добрянский, д. Константиновка, ул. Центральная	Земли населенных пунктов	Земельные участки (территории) общего пользования	1927	Образование земельного участка из земель государственной или муниципальной собственности. Доступ к земельному участку обеспечен посредством земель общего пользования. Действие градостроительного регламента не распространяется

12



34	:ЗУ24	Российская Федерация, Пермский край, г.о. Добрянский, д. Константиновка, ул. Центральная	Земли населенных пунктов	Земельные участки (территории) общего пользования	2249	Образование земельного участка из земель государственной или муниципальной собственности. Доступ к земельному участку обеспечен посредством земель общего пользования. Действие градостроительного регламента не распространяется.
35	:ЗУ26	Российская Федерация, Пермский край, г.о. Добрянский, д. Константиновка, ул. Центральная	Земли населенных пунктов	Земельные участки (территории) общего пользования	2282	Образование земельного участка из земель государственной или муниципальной собственности. Доступ к земельному участку обеспечен посредством земель общего пользования. Действие градостроительного регламента не распространяется.
36	:ЗУ34	Российская Федерация, Пермский край, г.о. Добрянский, д. Константиновка, ул. Центральная	Земли населенных пунктов	Земельные участки (территории) общего пользования	823	Образование земельного участка из земель государственной или муниципальной собственности. Доступ к земельному участку обеспечен посредством земель общего пользования. Действие градостроительного регламента не распространяется.

13

37	:ЗУ40	Российская Федерация, Пермский край, г.о. Добрянский, д. Константиновка	Земли населенных пунктов	зеленые насаждения общего пользования (сады, скверы, бульвары)	16309	Образование земельного участка из земель государственной или муниципальной собственности. Доступ к земельному участку обеспечен посредством земель общего пользования. Земельный участок расположен в территориальной зоне условной застройки (ЖУ). Предельные размеры не установлены. Вид разрешенного использования отнесен к условно-разрешенным.
38	:ЗУ41	Российская Федерация, Пермский край, г.о. Добрянский, д. Константиновка	Земли населенных пунктов	зеленые насаждения общего пользования (сады, скверы, бульвары)	4074	Образование земельного участка из земель государственной или муниципальной собственности. Доступ к земельному участку обеспечен посредством земель общего пользования. Земельный участок расположен в территориальной зоне условной застройки (ЖУ). Предельные размеры не установлены. Вид разрешенного использования отнесен к условно-разрешенным.

14



39	:39/42	Российская Федерация, Пермский край, г.о. Добрянский, д. Константиновка	Земли населенных пунктов	зеленые насаждения общего пользования (сады, скверы, бульвары)	6480	Образование земельного участка из земель государственной или муниципальной собственности. Доступ к земельному участку обеспечен посредством земель общего пользования. Земельный участок расположен в территориальной зоне усадебной застройки (ЖУ). Предельные размеры не установлены. Вид разрешенного использования отнесен к условно-разрешенным
----	--------	--	--------------------------	--	------	--



3. Сведения о границах территории, в отношении которой утвержден проект межевания, содержащие перечень координат характерных точек этих границ

Проектируемая территория расположена в д. Константиновка, г.о. Добрянский Пермского края, имеет вытянутую форму, ориентированную в направлении юго-восток и северо-запад. Граница населенного пункта д. Константиновка Полазненского городского поселения Добрянского муниципального района Пермского края установлена Решением Думы Полазненского городского поселения от 27.09.2022 №468 (в редакции решения Думы от 21.03.2019 №46 «О внесении изменений в Генеральный план Полазненского городского поселения, утвержденный решением Думы Полазненского городского поселения от 27.09.2012 №468»), с присвоением реестрового номера 59:18-4.

Территория кадастрового квартала 59:18:0100101 с запада ограничена границей населенного пункта д. Бесово Полазненского городского поселения Добрянского муниципального района Пермского края. С северной, южной и восточной частей кадастровый квартал ограничен землями сельскохозяйственного назначения. По территории кадастрового квартала 59:18:0100101 проходит участок автомобильной дороги Пермь-Березники. С южной и северной стороны к границам кадастрового квартала примыкает участок земель промышленности, энергетики, транспорта, связи, радиовещания, телевидения, информатики, земли для обеспечения космической деятельности, земли обороны, безопасности и земли иного специального назначения, предоставленный под полосу отвода автодорог "Пермь-Березники". Местоположение территории проектирования представлено на рисунке 1.



Рис.1 Местоположение территории проектирования

Площадь территории в утвержденных границах проектирования составляет 15,89 га. Ведомость координат границ территории, в отношении которой утвержден проект межевания, представлена в таблице 3.

Рассматриваемая территория является застроенной, имеется сложившееся землепользование, представленное в основном такими видами использования, как ведение личного подсобного хозяйства, индивидуальное жилищное строительство, индивидуальное садоводство.



Ведомость координат границ, территории, в отношении которой утвержден проект межевания

Таблица 3

№ п/п	X	Y
1	2	3
1	553477.02	2242810.28
2	553493.25	2242815.64
3	553503.61	2242819.04
4	553464.61	2242915.97
5	553476.49	2242920.47
6	553484.58	2242925.02
7	553485.93	2242928.5
8	553483.59	2242936.7
9	553479.51	2242944.89
10	553474.63	2242951.34
11	553470.53	2242955.27
12	553464.52	2242960.58
13	553454.61	2242969.39
14	553443.02	2242986.7
15	553442.15	2242989.34
16	553439.16	2242998.22
17	553437.22	2243007.26
18	553437.22	2243024.01
19	553532.28	2243033.02
20	553548.54	2243037.48
21	553565.73	2243048.96
22	553566.94	2243049.77
23	553583.35	2243060.68
24	553577.76	2243104.64
25	553575.84	2243119.48
26	553574.61	2243129.46
27	553573.89	2243135.26
28	553573.47	2243138.3
29	553571.87	2243151.16
30	553571.71	2243152.29
31	553570.75	2243159.88
32	553528.61	2243145.77
33	553500.84	2243140.49
34	553497.65	2243161.66
35	553489.65	2243195.97
36	553488.44	2243201.17
37	553487.58	2243205.67
38	553480.81	2243247.93



39	553454.29	2243245.49
40	553412.07	2243236.53
41	553400.49	2243234.79
42	553399.57	2243216.7
43	553379.13	2243217.43
44	553373.63	2243217.02
45	553344.45	2243213.58
46	553341.68	2243213.05
47	553323.15	2243209.52
48	553320.44	2243209.36
49	553310.95	2243209.36
50	553305.72	2243209.52
51	553304.99	2243209.52
52	553263.89	2243209.97
53	553251.04	2243210.09
54	553233.32	2243210.82
55	553226.41	2243211.3
56	553223.23	2243211.55
57	553210.94	2243213.37
58	553196.08	2243216.5
59	553186.42	2243219.05
60	553185.22	2243219.46
61	553180.04	2243221.2
62	553168.81	2243224.93
63	553157.62	2243231.7
64	553141.95	2243241.96
65	553134.24	2243245.09
66	553123.71	2243248.05
67	553124.02	2243246.55
68	553129.48	2243220.92
69	553094.74	2243213.25
70	553066.71	2243207.09
71	553051.33	2243256.69
72	553050.74	2243258.39
73	553038.09	2243257.94
74	553017.17	2243255.39
75	553000.1	2243252.79
76	552989.92	2243248.94
77	552973.4	2243241.23
78	552962.57	2243233.57
79	552951.95	2243224.36
80	552935.91	2243211.39
81	552932.05	2243208.63
82	552921.6	2243207.9



83	552897.59	2243213.17
84	552864.14	2243220.55
85	552852.83	2243222.01
86	552850.27	2243222.38
87	552840.8	2243223.11
88	552829.43	2243225.82
89	552820.51	2243228.38
90	552818.61	2243218.36
91	552817.65	2243213.41
92	552816.44	2243202.95
93	552808.59	2243154.16
94	552808.53	2243153.75
95	552806.99	2243144.14
96	552804.46	2243128.33
97	552803.13	2243120.17
98	552736.44	2243129.3
99	552766.74	2243081.2
100	552793.09	2243086.07
101	552809	2243069.92
102	552818.86	2243059.91
103	552826.84	2243056.46
104	552842.38	2243053.54
105	552843.22	2243053.38
106	552870.55	2243048.23
107	552964.19	2243029.81
108	552993.56	2243025.72
109	553049.98	2243019.27
110	553066.39	2243017.53
111	553105.04	2243014.97
112	553136.46	2243011.12
113	553155.53	2243009.37
114	553166.1	2243009.37
115	553179.86	2243010.67
116	553193.36	2243013.02
117	553216.2	2243014.32
118	553298.27	2243014.32
119	553333.47	2243013.43
120	553345.91	2243015.01
121	553353.97	2243017.44
122	553354.82	2243010.27
123	553356.75	2243006.58
124	553360.9	2243001.02
125	553387	2242977.54
126	553404.25	2242961.23



127	553412.15	2242951.74
128	553419.11	2242941.97
129	553426.38	2242929.32
130	553435.33	2242908.23
131	553455.94	2242857
132	553466.57	2242832.22
133	553475.53	2242809.8
1	553477.02	2242810.28



Приложение 1. Ведомость координат поворотных точек границ формируемых и изменяемых земельных участков

Таблица 4

№ п/п	X	Y	№ п/п	X	Y
1	2	3	1	2	3
:ЗУ17, площадь 1857 кв.м			:ЗУ8, площадь 1500 кв.м		
1	553226.99	2243123.67	1	553174.51	2243018.87
2	553224.98	2243163.06	2	553174.76	2243038.32
3	553225.03	2243169.22	3	553169.8	2243035.52
4	553225.99	2243175.15	4	553162.03	2243039.2
5	553227.05	2243181.75	5	553145.42	2243040.8
6	553227.5	2243185.35	6	553116.17	2243041.48
7	553227.59	2243192.96	7	553115.15	2243046.13
8	553250.23	2243193.64	8	553112.71	2243093.2
9	553250.49	2243189.44	9	553107.08	2243091.28
10	553251.31	2243175.27	10	553108.76	2243070.67
11	553254.1	2243138.32	11	553110.23	2243065.74
12	553254.69	2243132.79	12	553111.28	2243056.5
13	553254.9	2243132.55	13	553111.64	2243040.4
14	553257.33	2243129.43	14	553111.91	2243027.43
15	553258.31	2243129.43	15	553110.65	2243025.23
16	553258.37	2243124.35	16	553112.02	2243023.75
1	553226.99	2243123.67	17	553114.63	2243023.43
:ЗУ18, площадь 1233 кв.м			18	553159.07	2243017.31
1	553135.23	2243120.78	19	553162.1	2243017.23
2	553135.2	2243134.35	1	553174.51	2243018.87
3	553135.51	2243178.19	:ЗУ10, площадь 1417 кв.м		
4	553135.69	2243188.28	1	553342	2243014.98
5	553119.27	2243188.36	2	553341.55	2243026.43
6	553119.18	2243185.59	3	553339.09	2243067.42
7	553118.74	2243174.91	4	553320.44	2243066.1
8	553117.31	2243153.57	5	553308.3	2243064.82
9	553114.28	2243123.03	6	553307.32	2243046.69
10	553114.79	2243121.1	7	553306.29	2243021.47
11	553124.52	2243120.66	8	553306.29	2243018.95
1	553135.23	2243120.78	9	553306.11	2243014.3
			1	553342	2243014.98
			10	553331.52	2243025.67
			11	553332.57	2243040.6
			12	553311.42	2243040.88
			13	553310.43	2243026.07
			10	553331.52	2243025.67



№ п/п	X	Y
1	2	3
:ЗУ31, площадь 2045 кв.м		
1	553398.08	2243128.87
2	553390.68	2243183.39
3	553388.79	2243197.64
4	553361.74	2243197.44
5	553363.11	2243180.59
6	553366.35	2243139.44
7	553366.23	2243125.63
1	553398.08	2243128.87
:ЗУ32, площадь 1759 кв.м		
1	553430.61	2243132.31
2	553451.79	2243134.15
3	553451.22	2243140.04
4	553457.69	2243140.56
5	553452.99	2243198.88
6	553445.33	2243198.2
7	553424.97	2243197.32
8	553427.73	2243167.1
1	553430.61	2243132.31
:ЗУ16, площадь 1888 кв.м		
1	553305.93	2243123.23
2	553305.72	2243124.67
3	553304.28	2243131.79
4	553302.9	2243137.12
5	553300.62	2243150.81
6	553297.8	2243164.86
7	553295.27	2243180.23
8	553295.03	2243181.43
9	553293.11	2243191.88
10	553268.94	2243190.08
11	553269.66	2243181.47
12	553271.31	2243163.18
13	553274.33	2243132.75
14	553272.45	2243132.51
15	553272.48	2243127.55
16	553272.63	2243123.91
17	553273.86	2243122.71
18	553282.91	2243122.99
19	553285.61	2243122.99
1	553305.93	2243123.23



№ п/п	X	Y
1	2	3
:ЗУ27, площадь 2312 кв.м		
1	552924.07	2243128.15
2	552931.22	2243182.83
3	552931.28	2243184.19
4	552892.92	2243192.64
5	552892.59	2243191
6	552890.89	2243179.83
7	552890.41	2243173.78
8	552885.91	2243149.33
9	552884.73	2243136.2
10	552884.25	2243131.91
11	552898.42	2243130.67
12	552898.62	2243134.51
13	552908.79	2243133.67
14	552908.4	2243129.19
1	552924.07	2243128.15
:ЗУ19, площадь 2337 кв.м		
1	552866.75	2243209.05
2	552862.48	2243200.8
3	552855.27	2243150.41
4	552854.4	2243141.8
5	552858.48	2243137
6	552870.34	2243134.59
7	552884.25	2243131.91
8	552884.73	2243136.2
9	552885.91	2243149.33
10	552890.41	2243173.78
11	552890.89	2243179.83
12	552892.59	2243191
13	552895.54	2243205.53
14	552895.9	2243206.85
15	552868	2243212.97
16	552867.49	2243211.81
1	552866.75	2243209.05
:ЗУ20, площадь 1176 кв.м		
1	553045.66	2243049.05
2	553045.9	2243089.84
3	553025.73	2243090.84
4	553024.14	2243049.41
5	553023.44	2243036.32
6	553030.35	2243035.56
7	553042.54	2243033.44
8	553045.6	2243032.48

№ п/п	X	Y
1	2	3
:ЗУ29, площадь 1407 кв.м		
1	553073.62	2243033.2
2	553073.23	2243037.44
3	553069.96	2243060.7
4	553070.55	2243062.22
5	553068.55	2243075.75
6	553067.11	2243087.6
7	553067.16	2243088.16
8	553067.17	2243088.92
9	553061.14	2243089.16
10	553045.9	2243089.84
11	553045.66	2243049.05
12	553045.73	2243034.36
13	553045.6	2243032.48
14	553073.74	2243031.84
1	553073.62	2243033.2
:ЗУ38, площадь 1885 кв.м		
1	553258.71	2243038.16
2	553259.37	2243074.79
3	553258.43	2243081.84
4	553258.1	2243089.96
5	553257.86	2243098.17
6	553237.53	2243096.41
7	553237.19	2243063.34
8	553232.48	2243063.3
9	553233.07	2243036.84
10	553232.96	2243032.32
11	553232.63	2243018.39
12	553258.19	2243018.67
1	553258.71	2243038.16
:ЗУ37, площадь 1300 кв.м		
1	553237.53	2243096.41
2	553212.33	2243095.25
3	553212.81	2243073.15
4	553212.93	2243069.99
5	553216.58	2243070.15
6	553216.25	2243063.1
7	553215.27	2243033.12
8	553232.96	2243032.32
9	553233.07	2243036.84
10	553232.48	2243063.3
11	553237.19	2243063.34
1	553237.53	2243096.41



9	553045.73	2243034.36
1	553045.66	2243049.05
№ п/п	X	Y
1	2	3
:ЗУ39, площадь 2996 кв.м		
1	553320.44	2243066.1
2	553320.2	2243082.36
3	553323.96	2243085.6
4	553323.89	2243089.32
5	553323.35	2243101.25
6	553309.3	2243100.65
7	553298.56	2243100.13
8	553289.41	2243100.21
9	553278.31	2243100.29
10	553277.89	2243089.28
11	553276.29	2243047.37
12	553275.39	2243023.83
13	553275.32	2243018.99
14	553306.29	2243018.95
15	553306.29	2243021.47
16	553307.32	2243046.69
17	553308.3	2243064.82
1	553320.44	2243066.1
:ЗУ11, площадь 2332 кв.м		
1	553467.68	2243063.9
2	553464.58	2243071.83
3	553463.2	2243078.51
4	553459.33	2243092.36
5	553458.13	2243102.53
6	553422.18	2243100.93
7	553422.21	2243100.37
8	553424.34	2243078.23
9	553426.45	2243056.94
10	553427.29	2243048.89
11	553427.17	2243046.09
12	553427.74	2243040.12
13	553468.01	2243044.61
1	553467.68	2243063.9
:ЗУ1, площадь 507 кв.м		
1	552880.84	2243093.16
2	552882.87	2243109.1
3	552853.95	2243114.5
4	552852.93	2243106.05
5	552853.86	2243095.09

№ п/п	X	Y
1	2	3
:ЗУ23, площадь 1725 кв.м		
1	553426.45	2243056.94
2	553424.34	2243078.23
3	553422.21	2243100.37
4	553392.57	2243099.97
5	553392.96	2243093.76
6	553393.47	2243090.04
7	553394.3	2243083.56
8	553395.96	2243073.87
9	553399.69	2243052.29
10	553401.11	2243046.09
11	553402.51	2243038.24
12	553427.74	2243040.12
13	553427.17	2243046.09
14	553427.29	2243048.89
1	553426.45	2243056.94
:ЗУ12, площадь 2203 кв.м		
1	553539.54	2243076.47
2	553533.38	2243097.05
3	553529.89	2243110.62
4	553515.92	2243107.57
5	553512.41	2243109.02
6	553501.46	2243108.21
7	553500.5	2243107.57
8	553502.54	2243091.16
9	553503.83	2243075.75
10	553503.98	2243070.47
11	553504.85	2243062.22
12	553508.28	2243041.97
13	553513.71	2243042.53
14	553532.87	2243048.29
15	553546.74	2243052.53
1	553539.54	2243076.47
:ЗУ25, площадь 1895 кв.м		
1	553340.83	2243123.99
2	553344.61	2243124.71
3	553342.9	2243137.32
4	553339.9	2243152.13
5	553327.86	2243196.32
6	553323.3	2243195.56



1	552880.84	2243093.16
---	-----------	------------

№ п/п	X	Y
1	2	3
:ЗУ3, площадь 11196 кв.м		
1	553573.46	2243138.28
2	553535.2	2243125.59
3	553497.02	2243117.06
4	553454.79	2243112.74
5	553392.18	2243108.74
6	553346.87	2243106.17
7	553331.43	2243105.25
8	553306.23	2243103.81
9	553205.9	2243102.41
10	553158.4	2243101.61
11	553123.78	2243100.93
12	553072.87	2243100.01
13	553041.83	2243100.89
14	553031.34	2243096.65
15	553001.5	2243099.69
16	552992.09	2243105.65
17	552958.59	2243108.78
18	552898.9	2243115.02
19	552856.83	2243121.63
20	552846.17	2243123.31
21	552804.7	2243129.83
22	552806.92	2243143.64
23	552900.89	2243128.87
24	552960.03	2243122.71
25	553020.11	2243116.5
26	553045.96	2243114.74
27	553056.2	2243119.5
28	553086.2	2243119.5
29	553096.2	2243114.42
30	553205.69	2243116.38
31	553305.58	2243117.78
32	553339.34	2243119.74
33	553347.16	2243120.18
34	553391.37	2243122.71
35	553455.51	2243126.83
36	553473.65	2243128.71
37	553494.39	2243130.83

7	553305.25	2243193.6
8	553317.12	2243122.43
1	553340.83	2243123.99
№ п/п	X	Y
1	2	3
:ЗУ4, площадь 4425 кв.м		
1	553346.87	2243106.17
2	553345.64	2243104.13
3	553345.58	2243103.21
4	553353.11	2243031.32
5	553365.76	2243012.1
6	553384.01	2242993.93
7	553409.45	2242969.87
8	553415.03	2242963.87
9	553422.69	2242955.1
10	553428.21	2242948.09
11	553441.73	2242928.36
12	553457.02	2242898.26
13	553477.23	2242853.26
14	553493.26	2242815.63
15	553481.44	2242811.75
16	553477.02	2242810.27
17	553475.53	2242809.79
18	553466.57	2242832.21
19	553455.93	2242857.03
20	553435.33	2242908.22
21	553426.38	2242929.32
22	553419.12	2242941.97
23	553412.15	2242951.74
24	553404.25	2242961.22
25	553386.99	2242977.52
26	553360.9	2243001.01
27	553356.75	2243006.58
28	553354.82	2243010.26
29	553353.97	2243017.47
30	553345.91	2243014.98
31	553342	2243014.98
32	553341.55	2243026.43
33	553339.09	2243067.42
34	553335	2243100.81
35	553333.44	2243103.93
36	553331.43	2243105.25
1	553346.87	2243106.17



38	553531.13	2243139
39	553571.7	2243152.33
40	553571.87	2243151.13
1	553573.46	2243138.28
№ п/п	X	Y
1	2	3
:ЗУ2, площадь 2513 кв.м		
1	552808.99	2243069.95
2	552814.1	2243118.54
3	552803.14	2243120.18
4	552736.43	2243129.27
5	552766.74	2243081.19
6	552793.08	2243086.08
1	552808.99	2243069.95
:ЗУ7, площадь 660 кв.м		
1	552872.27	2243053.21
2	552874.19	2243063.86
3	552877.51	2243063.62
4	552879.39	2243080.19
5	552852.33	2243082.16
6	552850.29	2243057.78
1	552872.27	2243053.21
:ЗУ13, площадь 2070 кв.м		
1	553500.84	2243140.48
2	553497.65	2243161.66
3	553489.65	2243196
4	553488.43	2243201.16
5	553487.58	2243205.65
6	553461.31	2243203.49
7	553466.38	2243136.36
1	553500.84	2243140.48
:ЗУ15, площадь 833 кв.м		
1	553317.12	2243122.43
2	553305.25	2243193.6
3	553293.11	2243191.88
4	553295.03	2243181.43
5	553295.27	2243180.23
6	553297.8	2243164.86
7	553300.62	2243150.81
8	553302.9	2243137.12
9	553304.28	2243131.79
10	553305.72	2243124.67
11	553305.93	2243123.23

№ п/п	X	Y
1	2	3
:ЗУ36, площадь 1278 кв.м		
1	553399.57	2243216.7
2	553400.48	2243234.79
3	553403.74	2243235.27
4	553412.06	2243236.51
5	553454.28	2243245.52
6	553458.31	2243215.06
7	553449.51	2243218.02
1	553399.57	2243216.7
:ЗУ35, площадь 1153 кв.м		
1	553487.58	2243205.65
2	553486.6	2243212.45
3	553486.18	2243215.06
4	553483.59	2243231.03
5	553480.81	2243247.92
6	553454.28	2243245.52
7	553458.31	2243215.06
8	553461.31	2243203.49
1	553487.58	2243205.65
:ЗУ21, площадь 421 кв.м		
1	552803.14	2243120.18
2	552814.1	2243118.54
3	552845.76	2243113.86
4	552847.64	2243113.58
5	552847.64	2243118.74
6	552846.17	2243123.31
7	552804.7	2243129.83
8	552804.46	2243128.35
1	552803.14	2243120.18
:ЗУ34, площадь 823 кв.м		
1	553571.7	2243152.33
2	553570.76	2243159.89
3	553528.61	2243145.76
4	553500.84	2243140.48
5	553466.38	2243136.36
6	553466.57	2243134.79
7	553469.09	2243131.11



1	553317.12	2243122.43
---	-----------	------------

8	553473.65	2243128.71
9	553494.39	2243130.83
10	553531.13	2243139
1	553571.7	2243152.33

№ п/п	X	Y
1	2	3
:ЗУ6, площадь 6001 кв.м		
1	552964.19	2243029.8
2	552993.56	2243025.71
3	553049.98	2243019.27
4	553066.38	2243017.55
5	553105.04	2243014.98
6	553136.44	2243011.1
7	553155.53	2243009.38
8	553166.09	2243009.38
9	553179.87	2243010.66
10	553193.35	2243013.02
11	553216.2	2243014.3
12	553298.28	2243014.3
13	553333.47	2243013.42
14	553345.91	2243014.98
15	553342	2243014.98
16	553306.11	2243014.3
17	553306.29	2243018.95
18	553275.32	2243018.99
19	553258.19	2243018.67
20	553232.63	2243018.39
21	553232.96	2243032.32
22	553215.27	2243033.12
23	553197.24	2243034.84
24	553197.34	2243038.56
25	553174.76	2243038.32
26	553174.51	2243018.87
27	553162.1	2243017.23
28	553158.97	2243017.27
29	553114.63	2243023.43
30	553112.02	2243023.75
31	553110.65	2243025.23
32	553073.74	2243031.84
33	553045.6	2243032.48
34	553042.54	2243033.44
35	553030.35	2243035.56
36	553023.44	2243036.32
37	552993.94	2243038.6
38	552985.33	2243045.29
39	552939.94	2243051.53

№ п/п	X	Y
1	2	3
46	552853.86	2243095.09
47	552852.93	2243106.05
48	552853.95	2243114.5
49	552855.24	2243118.3
50	552856.83	2243121.63
51	552846.17	2243123.31
52	552847.64	2243118.74
53	552847.64	2243113.58
54	552843.23	2243053.37
55	552870.55	2243048.25
1	552964.19	2243029.8



40	552939.94	2243051.01
41	552904.94	2243052.37
42	552904.46	2243047.21
43	552872.27	2243053.21
44	552850.29	2243057.78
45	552852.33	2243082.16
№ п/п	X	Y
1	2	3
:ЗУ26, площадь 2282 кв.м		
1	553574.61	2243129.47
2	553573.88	2243135.28
3	553573.46	2243138.28
4	553535.2	2243125.59
5	553497.02	2243117.06
6	553454.79	2243112.74
7	553392.18	2243108.74
8	553346.87	2243106.17
9	553345.64	2243104.13
10	553345.58	2243103.21
11	553371.33	2243104.45
12	553371.36	2243102.33
13	553375.56	2243102.49
14	553378.7	2243104.65
15	553392.21	2243105.29
16	553392.57	2243099.97
17	553422.21	2243100.37
18	553422.18	2243100.93
19	553458.13	2243102.53
20	553457.89	2243104.49
21	553477.38	2243105.89
22	553500.5	2243107.57
23	553501.46	2243108.21
24	553512.41	2243109.02
25	553515.92	2243107.57
26	553529.89	2243110.62
27	553558.61	2243116.54
28	553575.24	2243119.38
29	553575.85	2243119.5
30	553574.61	2243129.47
1	553574.61	2243129.47

№ п/п	X	Y
1	2	3
:ЗУ24, площадь 2249 кв.м		
1	553072.87	2243100.01
2	553041.83	2243100.89
3	553031.34	2243096.65
4	553001.5	2243099.69
5	552992.09	2243105.65
6	552958.59	2243108.78
7	552898.9	2243115.02
8	552856.83	2243121.63
9	552855.24	2243118.3
10	552853.95	2243114.5
11	552882.87	2243109.1
12	552895.86	2243106.97
13	552909.24	2243104.85
14	552931.42	2243103.13
15	552945.43	2243101.41
16	552971.72	2243099.25
17	552976.92	2243099.37
18	552980.78	2243099.05
19	552992.72	2243097.81
20	553025.84	2243092.16
21	553025.73	2243090.84
22	553045.9	2243089.84
23	553061.14	2243089.16
24	553067.17	2243088.92
25	553067.16	2243088.16
26	553067.11	2243087.6
27	553077.04	2243087.28
28	553089.21	2243087.48
29	553089.63	2243089.96
30	553107.08	2243091.28
31	553112.71	2243093.2
32	553123.78	2243100.93
1	553072.87	2243100.01



№ п/п	X	Y
1	2	3
:ЗУ9, площадь 1003 кв.м		
1	553123.78	2243100.93
2	553112.71	2243093.2
3	553115.15	2243046.13
4	553116.17	2243041.48
5	553145.42	2243040.8
6	553162.03	2243039.2
7	553169.8	2243035.52
8	553174.76	2243038.32
9	553175.26	2243067.82
10	553169.14	2243068.02
11	553165.82	2243094.36
12	553164.89	2243095.13
13	553164.64	2243099.25
14	553158.4	2243101.61
1	553123.78	2243100.93
15	553164.58	2243047.53
16	553163.89	2243072.27
17	553162.99	2243086.68
18	553162.45	2243095.21
19	553138.5	2243099.05
20	553114.43	2243093.68
21	553116.32	2243046.01
15	553164.58	2243047.53

№ п/п	X	Y
1	2	3
:ЗУ22, площадь 1927 кв.м		
1	553158.4	2243101.61
2	553164.64	2243099.25
3	553164.89	2243095.13
4	553165.82	2243094.36
5	553200.39	2243093.8
6	553199.48	2243073.47
7	553212.81	2243073.15
8	553212.33	2243095.25
9	553237.53	2243096.41
10	553257.86	2243098.17
11	553258.1	2243089.96
12	553277.89	2243089.28
13	553278.31	2243100.29
14	553289.41	2243100.21
15	553298.56	2243100.13
16	553309.3	2243100.65
17	553323.35	2243101.25
18	553323.89	2243089.32
19	553323.96	2243085.6
20	553320.2	2243082.36
21	553320.44	2243066.1
22	553339.09	2243067.42
23	553335	2243100.81
24	553333.44	2243103.93
25	553331.43	2243105.25
26	553306.23	2243103.81
27	553205.9	2243102.41
1	553158.4	2243101.61



№ п/п	X	Y
1	2	3
:ЗУ14, площадь 3328 кв.м		
1	553224.89	2243202.45
2	553225.96	2243202.33
3	553250.59	2243201.08
4	553250.97	2243201.08
5	553263.8	2243200.96
6	553304.82	2243200.52
7	553310.68	2243200.36
8	553311.1	2243200.36
9	553320.47	2243200.52
10	553323.15	2243200.52
11	553324.83	2243200.68
12	553343.36	2243204.21
13	553345.84	2243204.69
14	553374.46	2243208.09
15	553379.27	2243208.41
16	553399.25	2243207.69
17	553399.81	2243207.69
18	553446.11	2243208.97
19	553448.67	2243208.33
20	553450.26	2243206.57
21	553451.31	2243204.29
22	553452.39	2243201.89
23	553452.63	2243201.65
24	553452.99	2243198.88
25	553457.69	2243140.56
26	553457.15	2243132.47
27	553455.51	2243126.83
28	553473.65	2243128.71
29	553469.09	2243131.11
30	553466.57	2243134.79
31	553466.38	2243136.36
32	553461.31	2243203.49
33	553458.31	2243215.06
34	553449.51	2243218.02
35	553399.57	2243216.7
36	553379.13	2243217.42
37	553373.62	2243217.06
38	553344.47	2243213.57

№ п/п	X	Y
1	2	3
46	553251.04	2243210.09
47	553233.32	2243210.81
48	553226.41	2243211.29
49	553223.23	2243211.53
50	553210.94	2243213.37
51	553196.08	2243216.5
52	553186.42	2243219.06
53	553185.22	2243219.46
54	553180.05	2243221.18
55	553168.81	2243224.94
56	553165.19	2243227.1
57	553172.57	2243216.18
58	553175.54	2243213.41
59	553177.49	2243212.57
60	553193.53	2243207.85
61	553194.55	2243207.61
1	553224.89	2243202.45



39	553341.68	2243213.05
40	553323.15	2243209.53
41	553320.44	2243209.33
42	553310.95	2243209.37
43	553305.72	2243209.53
44	553305	2243209.53
45	553263.89	2243209.97
№ п/п	X	Y
1	2	3
:ЗУ5, площадь 3661 кв.м		
1	552808.84	2243155.53
2	552812.33	2243148.93
3	552817.73	2243147.68
4	552818.93	2243146.6
5	552825.93	2243145.24
6	552846.8	2243142
7	552854.4	2243141.8
8	552858.48	2243137
9	552870.34	2243134.59
10	552884.25	2243131.91
11	552898.42	2243130.67
12	552898.62	2243134.51
13	552908.79	2243133.67
14	552908.4	2243129.19
15	552924.07	2243128.15
16	552957.6	2243126.19
17	552957.79	2243130.27
18	552959.75	2243130.19
19	552961.25	2243128.63
20	552964.55	2243128.03
21	552984.43	2243125.59
22	553005.37	2243123.27
23	553013.28	2243123.71
24	553018.82	2243118.54
25	553035.15	2243117.54
26	553045.82	2243120.74
27	553046.08	2243128.19
28	553057.99	2243138.08
29	553066.87	2243127.95
30	553078.88	2243127.03
31	553089.41	2243126.19
32	553089.36	2243119.14
33	553100.08	2243119.86
34	553099.75	2243126.83

№ п/п	X	Y
46	553190.88	2243127.31
47	553190.8	2243128.43
48	553196.08	2243126.03
49	553202.4	2243123.83
50	553209.3	2243122.07
51	553209.42	2243120.7
52	553215.99	2243121.06
53	553215.92	2243121.99
54	553220.95	2243122.43
55	553226.99	2243123.67
56	553258.37	2243124.35
57	553258.31	2243129.43
58	553266.62	2243129.55
59	553266.74	2243127.43
60	553272.48	2243127.55
61	553272.63	2243123.91
62	553273.86	2243122.71
63	553282.91	2243122.99
64	553285.61	2243122.99
65	553305.93	2243123.23
66	553317.12	2243122.43
67	553340.83	2243123.99
68	553344.61	2243124.71
69	553366.23	2243125.63
70	553398.08	2243128.87
71	553430.61	2243132.31
72	553451.79	2243134.15
73	553451.22	2243140.04
74	553457.69	2243140.56
75	553457.15	2243132.47
76	553455.51	2243126.83
77	553391.37	2243122.71
78	553347.16	2243120.18
79	553339.34	2243119.74
80	553305.58	2243117.78
81	553205.69	2243116.38



35	553105.54	2243126.87
36	553105.21	2243120.34
37	553106.86	2243120.26
38	553114.28	2243123.03
39	553114.79	2243121.1
40	553124.52	2243120.66
41	553135.23	2243120.78
42	553151.69	2243121.54
43	553181.11	2243121.22
44	553180.95	2243123.15
45	553191.24	2243123.03
№ п/п	X	Y
1	2	3
:ЗУ41, площадь 4074 кв.м		
1	553575.24	2243119.38
2	553580.87	2243063.74
3	553570.38	2243056.62
4	553566.72	2243055.78
5	553567.32	2243051.13
6	553549.38	2243046.25
7	553546.74	2243052.53
8	553532.87	2243048.29
9	553513.71	2243042.53
10	553508.28	2243041.97
11	553504.85	2243062.22
12	553503.98	2243070.47
13	553499.16	2243069.55
14	553467.68	2243063.9
15	553468.01	2243044.61
16	553427.74	2243040.12
17	553402.51	2243038.24
18	553404.43	2243025.39
19	553386.62	2243023.27
20	553385.93	2243032.56
21	553353.11	2243031.32
22	553365.76	2243012.1
23	553437.23	2243023.99
24	553532.27	2243033.04
25	553548.55	2243037.48
26	553565.73	2243048.93
27	553566.93	2243049.77
28	553583.35	2243060.66
29	553577.77	2243104.65
82	553096.2	2243114.42
83	553086.2	2243119.5
84	553056.2	2243119.5
85	553045.96	2243114.74
86	553020.11	2243116.5
87	552960.03	2243122.71
88	552900.89	2243128.87
89	552806.92	2243143.64
90	552806.99	2243144.12
91	552808.54	2243153.73
1	552808.84	2243155.53
№ п/п	X	Y
1	2	3
:ЗУ42, площадь 6480 кв.м		
1	553493.26	2242815.63
2	553503.6	2242819.08
3	553464.61	2242915.99
4	553476.48	2242920.47
5	553484.58	2242925
6	553485.94	2242928.52
7	553483.59	2242936.69
8	553479.51	2242944.89
9	553474.61	2242951.34
10	553470.53	2242955.26
11	553464.52	2242960.58
12	553454.61	2242969.35
13	553443.02	2242986.68
14	553442.15	2242989.33
15	553439.15	2242998.25
16	553437.23	2243007.26
17	553437.23	2243023.99
18	553365.76	2243012.1
19	553384.01	2242993.93
20	553409.45	2242969.87
21	553415.03	2242963.87
22	553422.69	2242955.1
23	553428.21	2242948.09
24	553441.73	2242928.36
25	553457.02	2242898.26
26	553477.23	2242853.26
1	553493.26	2242815.63



30	553575.85	2243119.5
1	553575.24	2243119.38
31	553577.98	2243100.89
32	553577.72	2243101.13
33	553577.47	2243100.89
34	553577.72	2243100.61
31	553577.98	2243100.89
№ п/п	X	Y
1	2	3
:3У40, площадь 16309 кв.м		
1	553105.99	2243140.16
2	553109.56	2243186.15
3	553112.32	2243186.07
4	553119.18	2243185.59
5	553119.27	2243188.36
6	553135.69	2243188.28
7	553135.92	2243198.64
8	553149.78	2243198.44
9	553149.78	2243195.56
10	553175.96	2243194.36
11	553227.79	2243195.64
12	553227.59	2243192.96
13	553250.23	2243193.64
14	553250.49	2243189.44
15	553261.77	2243190.32
16	553268.94	2243190.08
17	553293.11	2243191.88
18	553305.25	2243193.6
19	553323.3	2243195.56
20	553327.86	2243196.32
21	553361.74	2243197.44
22	553388.79	2243197.64
23	553424.97	2243197.32
24	553445.33	2243198.2
25	553452.99	2243198.88
26	553452.63	2243201.65
27	553452.39	2243201.41
28	553452.14	2243201.65
29	553452.39	2243201.89
30	553451.31	2243204.29
31	553450.26	2243206.57
32	553448.67	2243208.33

№ п/п	X	Y
1	2	3
46	553263.8	2243200.96
47	553250.97	2243201.08
48	553250.59	2243201.08
49	553225.96	2243202.33
50	553224.89	2243202.45
51	553194.55	2243207.61
52	553193.53	2243207.85
53	553177.49	2243212.57
54	553175.54	2243213.41
55	553172.57	2243216.18
56	553165.19	2243227.1
57	553157.61	2243231.71
58	553141.95	2243241.96
59	553134.24	2243245.12
60	553123.72	2243248.04
61	553124.02	2243246.56
62	553129.48	2243220.9
63	553094.73	2243213.25
64	553066.71	2243207.09
65	553051.34	2243256.69
66	553050.73	2243258.41
67	553038.08	2243257.93
68	553017.16	2243255.37
69	553000.11	2243252.8
70	552989.92	2243248.92
71	552973.4	2243241.24
72	552962.58	2243233.55
73	552951.94	2243224.38
74	552935.9	2243211.37
75	552932.05	2243208.61
76	552921.59	2243207.89
77	552897.6	2243213.17
78	552893.04	2243214.17



33	553446.11	2243208.97	79	552864.14	2243220.54
34	553399.81	2243207.69	80	552852.83	2243222.02
35	553399.25	2243207.69	81	552850.26	2243222.34
36	553379.27	2243208.41	82	552840.8	2243223.1
37	553374.46	2243208.09	83	552829.42	2243225.82
38	553345.84	2243204.69	84	552820.51	2243228.39
39	553343.36	2243204.21	85	552818.6	2243218.38
40	553324.83	2243200.68	86	552817.66	2243213.41
41	553323.15	2243200.52	87	552816.44	2243202.93
42	553320.47	2243200.52	88	552830.89	2243210.69
43	553311.1	2243200.36	89	552866.75	2243209.05
44	553310.68	2243200.36	90	552867.49	2243211.81
45	553304.82	2243200.52	91	552868	2243212.97
№ п/п	X	Y	№ п/п	X	Y
1	2	3	1	2	3
92	552895.9	2243206.85	132	552879.31	2243211.17
93	552895.54	2243205.53	133	552879.57	2243210.93
94	552892.92	2243192.64	130	552879.81	2243211.17
95	552931.28	2243184.19			
96	552931.46	2243187.67	134	553100.53	2243188.88
97	552968.57	2243183.55	135	553101.04	2243192.4
98	552970.47	2243197.76	136	553100.5	2243192.4
99	552993.71	2243193.52	137	553100.02	2243188.88
100	553001.62	2243191.68	134	553100.53	2243188.88
101	553002.21	2243166.14			
102	553005.33	2243146.24	138	553048.18	2243203.89
103	553013.77	2243142.52	139	553047.92	2243204.13
104	553014.4	2243146.16	140	553047.67	2243203.89
105	553016.98	2243155.81	141	553047.92	2243203.65
106	553017.27	2243159.41	138	553048.18	2243203.89
107	553016.92	2243170.54			
108	553017.82	2243184.11	142	553275.42	2243195.28
109	553029.98	2243181.75	143	553275.17	2243195.52
110	553039.03	2243181.19	144	553274.91	2243195.28
111	553047.35	2243180.67	145	553275.17	2243195.04
112	553052.6	2243180.63	142	553275.42	2243195.28
113	553053.49	2243172.26			
114	553068.28	2243172.18	146	553395.69	2243199.72
115	553079.66	2243171.9	147	553395.44	2243199.96
116	553079.87	2243184.23	148	553395.18	2243199.72
117	553096.2	2243184.55	149	553395.44	2243199.48
118	553098.1	2243152.93	146	553395.69	2243199.72
119	553100.08	2243146.24			



1	553105.99	2243140.16	150	553332.32	2243197.44
			151	553332.06	2243197.68
120	553012.03	2243214.13	152	553331.82	2243197.44
121	553011.79	2243214.37	153	553332.06	2243197.2
122	553011.54	2243214.13	150	553332.32	2243197.44
123	553011.79	2243213.85			
120	553012.03	2243214.13			
124	552930.47	2243184.75			
125	552930.92	2243188.36			
126	552933.26	2243188.44			
127	552934.45	2243198.72			
128	552898.81	2243205.33			
129	552896.26	2243192.52			
124	552930.47	2243184.75			
130	552879.81	2243211.17			
131	552879.57	2243211.41			



Приложение 2. Ведомость координат поворотных точек границ красных линий

Таблица 5

№ п/п	X	Y
1	2	3
1	552804.71	2243129.83
2	552846.16	2243123.31
3	552856.85	2243121.63
4	552898.9	2243115.02
5	552958.59	2243108.78
6	552992.09	2243105.65
7	553001.5	2243099.69
8	553031.34	2243096.65
9	553041.83	2243100.85
10	553072.88	2243100.01
11	553123.78	2243100.93
12	553158.39	2243101.57
13	553205.89	2243102.41
14	553306.22	2243103.81
15	553331.44	2243105.25
16	553333.46	2243103.93
17	553335.02	2243100.81
18	553339.1	2243067.43
19	553341.54	2243026.43
20	553342.01	2243014.99
21	553345.91	2243014.99
22	553353.97	2243017.47
23	553354.82	2243010.26
24	553356.74	2243006.58
25	553360.9	2243001.02
26	553387	2242977.52
27	553404.24	2242961.23
28	553412.15	2242951.74
29	553419.11	2242941.97
30	553426.37	2242929.32
31	553435.33	2242908.23
32	553455.95	2242857.03
33	553466.57	2242832.21
34	553475.53	2242809.79
35	553493.26	2242815.64
36	553477.24	2242853.26
37	553457.01	2242898.26
38	553441.74	2242928.32
39	553428.2	2242948.1



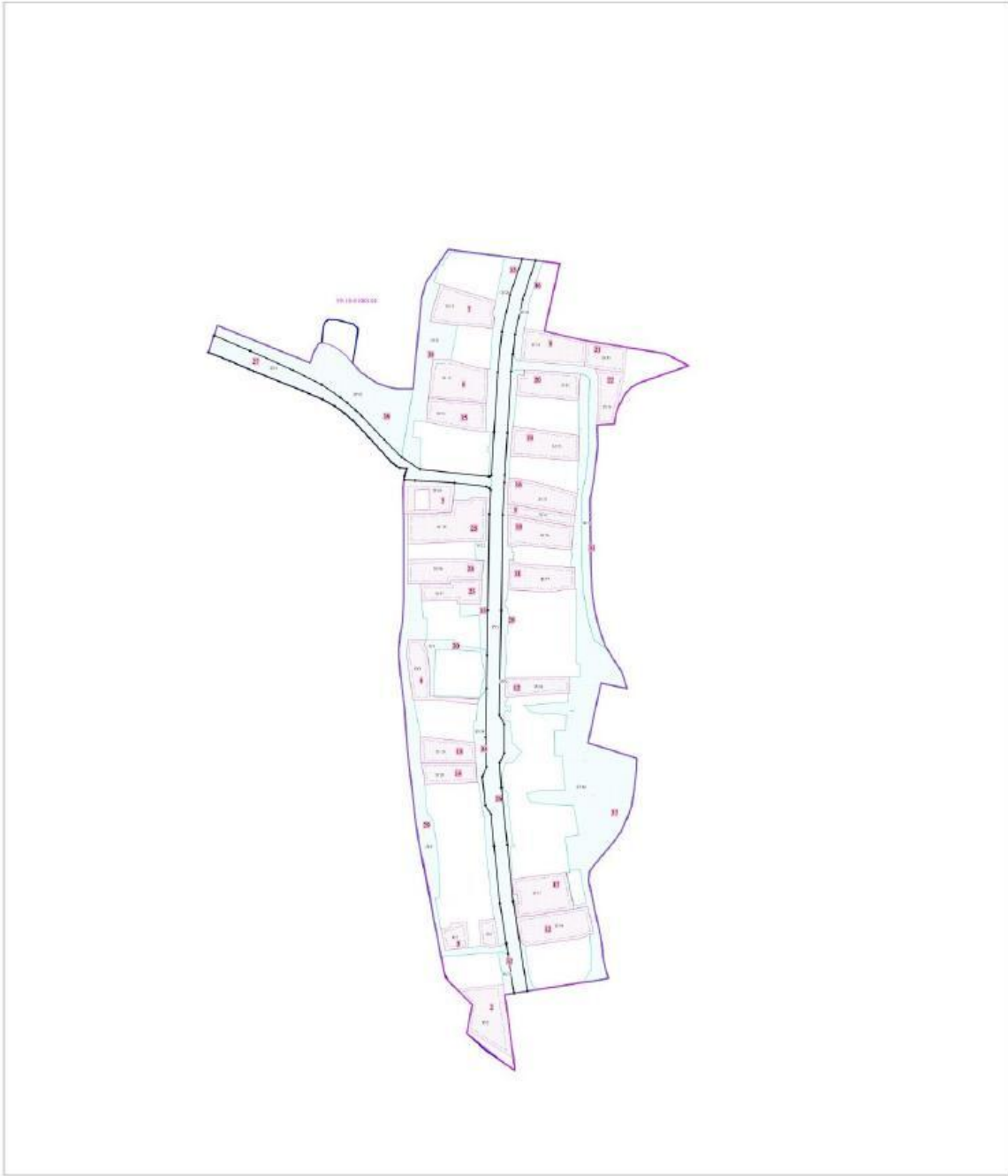
40	553422.68	2242955.1
41	553415.03	2242963.87
42	553409.45	2242969.87
43	553384	2242993.93
44	553365.76	2243012.1
45	553353.13	2243031.32
46	553345.58	2243103.21
47	553345.64	2243104.13
48	553346.87	2243106.17
49	553392.22	2243108.74
50	553454.79	2243112.74
51	553497.03	2243117.06
52	553535.2	2243125.59
53	553573.46	2243138.28
54	553571.7	2243152.33
55	553531.13	2243139
56	553494.39	2243130.83
57	553473.67	2243128.71
58	553455.53	2243126.83
59	553391.37	2243122.71
60	553347.15	2243120.18
61	553339.34	2243119.74
62	553305.58	2243117.78
63	553205.68	2243116.38
64	553096.22	2243114.42
65	553086.19	2243119.5
66	553056.2	2243119.5
67	553045.95	2243114.74
68	553020.1	2243116.5
69	552960.03	2243122.71
70	552900.9	2243128.87
71	552806.91	2243143.64
1	552804.71	2243129.83



ГРАФИЧЕСКАЯ ЧАСТЬ



ЧЕРТЕЖ МЕЖЕВАНИЯ
 территории кадастрового квартала 59:18:0100101 в д.Константиновка
 М 1:2000



Условные обозначения

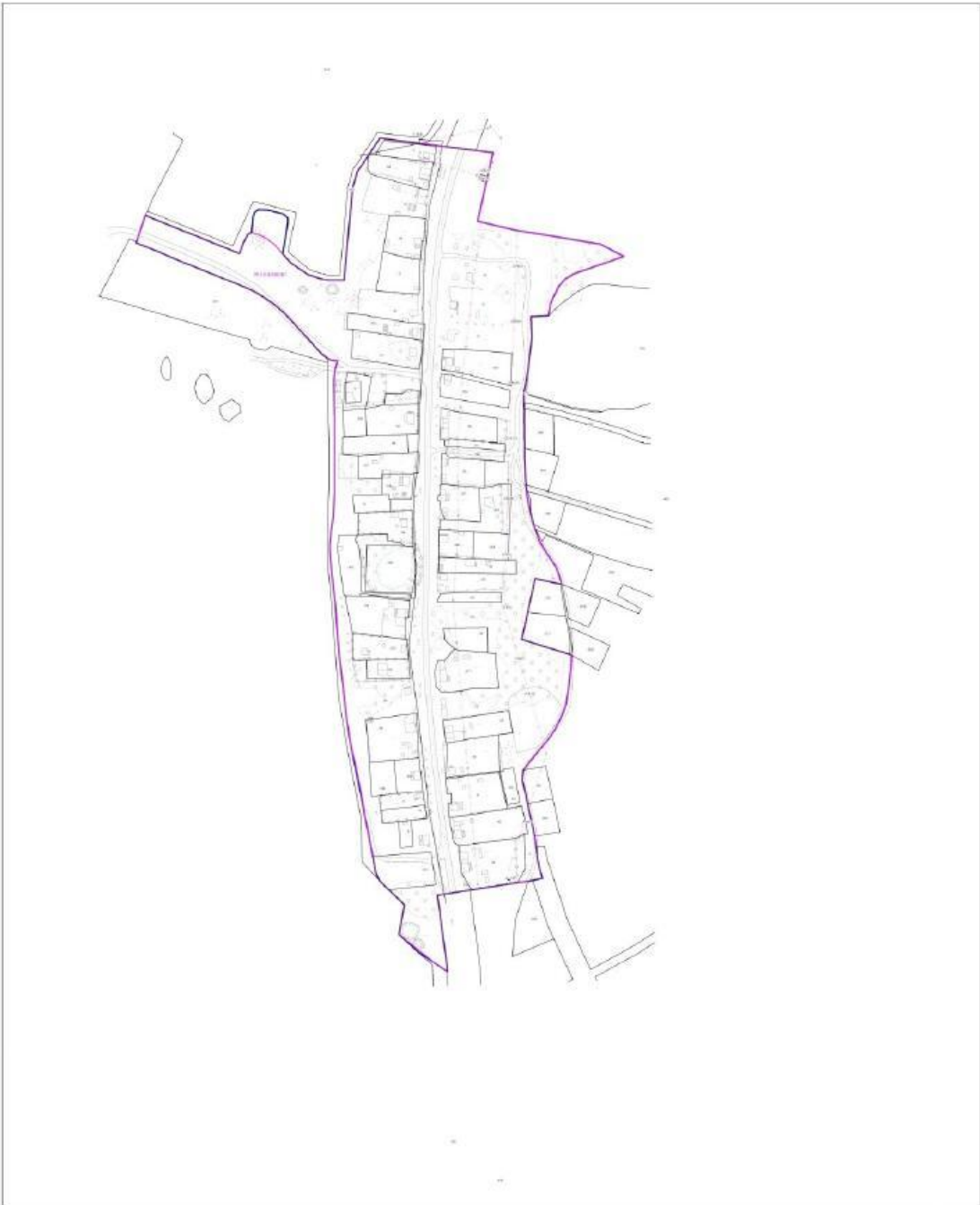
	- земельный участок
	- граница земельного участка
	- граница земельного участка
	- линия межевания участка
	- земельный участок, занятый объектом недвижимости
	- земельный участок

ИЗДАНИЕ				
Пересел. кварт. 10. Дворовый 3. Константиновка				
Изд.	Лист	Число	Дата	Диаг.
Проект межевания территории			Этап	Лист
Губернский округ			ИМ	1
Территория № 1200				

Лист 1 из 1
 Дата 21.06.2021 16:32
 Шкала 1:2000
 Формат А3
 Исполнитель: Шулятникова О.А.
 Проект: 1228 от 24.06.2021



**Чертеж границ существующих земельных участков
территории кадастрового квартала 59:18:0100101 в д. Константиновка
М 1:2000**



Условные обозначения

	границы существующих земельных участков
	границы кадастрового квартала
	границы существующих границ

3-2021-ПМ				
Перелесный с/п, с/д, Дубровский, д. Константиновка				
Плановый кадастровый план территории				
Территориальный лист				
С. лист	Лист	Лист	Лист	Лист
ПМ	1	1	1	1
Чертеж составлен в соответствии с требованиями к кадастровым документам М 1:2000				

1:2000
 59:18:0100101
 3-2021-ПМ
 1
 1
 1
 1



